




項次	物件影像	評估案號	中文名稱	數量
1		107005-0001	陳澄波作畫畫刀	1
2		107005-0002	陳澄波作畫用畫架綁帶	1
3		107005-0003	陳澄波作畫用畫框隔離器	1
4		107005-0004	日本皇軍贈陳澄波慰問全島書畫展紀念品	5
5		107005-0004-0001	紀念品外盒	
6		107005-0004-0002	硯台	

歷史分期	文物描述（文－陳怡菁）
1895-1945（日本時代）	陳澄波作畫工具
1895-1945（日本時代）	2017.10.30陳重光口述為父親的畫版綁帶，方便攜帶用。
1895-1945（日本時代）	1組綁帶有4塊塑膠片，套上畫框4角，可固定2個畫框。
1926-1945（日本時代-昭和時期）	1940.2.16鴉社舉辦於嘉義公會堂的紀念物品。木盒有硯台、紅墨條、黑墨條、筆套、鐵製紙鎮，木盒蓋內有印文字：昭和15年二月十六日紀念品 皇軍慰問全島書畫展。
1926-1945（日本時代-昭和時期）	陳澄波於昭和15年參與政治社交往來所授與之紀念品。外盒由上下盒組合，有一木製底板鋪底，其上有圖案。
1926-1945（日本時代-昭和時期）	硯台



項次	物件影像	評估案號	中文名稱	數量
7		107005-0004-0003	畫筆筆套	
8		107005-0004-0004	紙鎮	
9		107005-0004-0005	黑墨條	
10		107005-0005	陳澄波家所藏和服配件	1
11		107005-0006	陳澄波家所藏和服配件	1
12		107005-0007	陳澄波所用硯台含紅墨條	2

歷史分期	文物描述（文－陳怡菁）
1926-1945（日本時代-昭和時期）	筆套
1945-（戰後）	紀念品組內容物紙鎮
1926-1945（日本時代-昭和時期）	已使用過的黑墨條
1926-1945（日本時代-昭和時期）； 1912-1926（日本時代-大正時期）	陳澄波家中使用的衣飾織品，判斷可能為替換或縫補和服局部衣料之備用布件，用途尚須進一步確認。
1926-1945（日本時代-昭和時期）； 1912-1926（日本時代-大正時期）	陳澄波家中使用的衣飾織品，判斷可能為替換或縫補和服局部衣料之備用布件，用途尚須進一步確認。
1926-1945（日本時代-昭和時期）； 1912-1926（日本時代-大正時期）	陳澄波所使用的硯台與墨條，墨條上有文字，唯已模糊辨識不易。




項次	物件影像	評估案號	中文名稱	數量
13		107005-0007-0001	紅色硯台	
14		107005-0007-0002	紅墨條	
15		107005-0008	陳澄波家所用裸印	1
16		107005-0009	海軍大臣致陳澄波感謝狀	1
17		107005-0010	嘉義市軍人會館致陳澄波家維持財團感謝狀	1



歷史分期	文物描述（文－陳怡菁）
1926-1945（日本時代-昭和時期）	台身留由紅漬的紅墨硯台
1926-1945（日本時代-昭和時期）	與紅墨漬硯台為一組
1926-1945（日本時代-昭和時期）； 1912-1926（日本時代-大正時期）	張捷用過的糶印，陳重光言兒時吃過母親做的糶，糶印雖有破損但仍可使用，用釘子補上裂縫。
1926-1945（日本時代-昭和時期）	昭和17年(1942)日本為感謝陳澄波對大東亞戰爭的支持所頒發的感謝證明。 內容：感謝狀 在此次大東亞戰爭之際，為了慰問官兵將領，承蒙捐贈犒賞品，不勝感激，特以此深表謝意。 昭和十七年六月 海軍大臣島田繁太郎 陳澄波 先生
1926-1945（日本時代-昭和時期）	感謝狀 陳澄波 一、油畫匾額 壹幅 一、方紙箋（譯註：書寫和歌、繪畫、書法用的方形厚紙，上面印有圖案，撒印金箔或銀泊）壹幅 承蒙捐贈右述之物品，不勝感激，特以此深表謝意。 昭和十七年十二月二十六日 財團法人嘉義市軍人會館維持財團理事長中松乙彥



項次	物件影像	評估案號	中文名稱	數量
18		107005-0011	陳澄波與原住民婦女合照。	1
19		107005-0012	陳澄波臺灣總督府國語學校 公學師範部畢業照	1
20		107005-0013	陳澄波所藏嘉義市街實測圖	1
總計				18



歷史分期	文物描述（文－陳怡菁）
1926-1945（日本時代-昭和時期）； 1912-1926（日本時代-大正時期）	陳澄波與原住民婦女合照。
1912-1926（日本時代-大正時期）	1917年陳澄波臺灣總督府國語學校公學師範部乙科畢業時攝。
1926-1945（日本時代-昭和時期）	陳澄波時代所用的嘉義市街實測圖，為九千之一比例尺。昭和年間嘉義市市街圖，行政大字區域(町界、丁目、編號)、街道、機關單位或重要設施(學校、派出所、廟宇、官舍、醫院等)、鐵路(往台北、阿里山等線)。為南北向地圖。

